

Схема расположения границ публичного сервитута

Объект: Наружная сеть газоснабжения до границы земельного участка по адресу: Пермский край, г. Добрянка, ул. 50 лет Октября д.3, с кадастровым номером 59:18:0010403:1057 (для обслуживания и эксплуатации газопровода)

Местоположение: расположенных по адресу: Пермский край, г.о. Добрянский, г. Добрянка, ул. 50 лет Октября

Площадь земель или части земельного участка, кв.м.: 24







(в т.ч.: земли общ польз-я =23,66)

Категория земель: земли населенных пунктов

Вид разрешенного использования: -

Описание границ смежных землепользователей:
От точки 1 до точки 3 - земельный участок с кадастровым номером 59:18:0010403:3
От точки 3 до точки 1 - земли общего пользования

Условные обозначения:

-  - проектные границы публичного сервитута
-  :8 - границы и номер земельного участка, сведения о которых внесены в ЕГРН
-  :81 - границы и номер объекта капитального строительства, сведения о которых внесены в ЕГРН
-  :5624 - граница кадастрового квартала
-  59:07-6.1014 - зоны с особыми условиями использования территории, сведения о которых внесены в ЕГРН
-  1 - обозначение характерной точки проектной границы публичного сервитута
- 59:18:0010403 - номер кадастрового квартала

Каталог координат, м
Система координат: МСК-59, зона 2
Метод определения координат - Геодезический

№ точки границы	X	Y	(Mt), м
1	567008.81	2242519.84	0.1
2	567008.78	2242519.23	0.1
3	567008.35	2242515.87	0.1
4	567014.19	2242515.10	0.1
5	567014.75	2242519.06	0.1
1	567008.81	2242519.84	0.1



Масштаб 1:500

Заявитель: МП / Захарова Е. Л.
(для юридических лиц и индивидуальных предпринимателей) (подпись, расшифровка подписи)